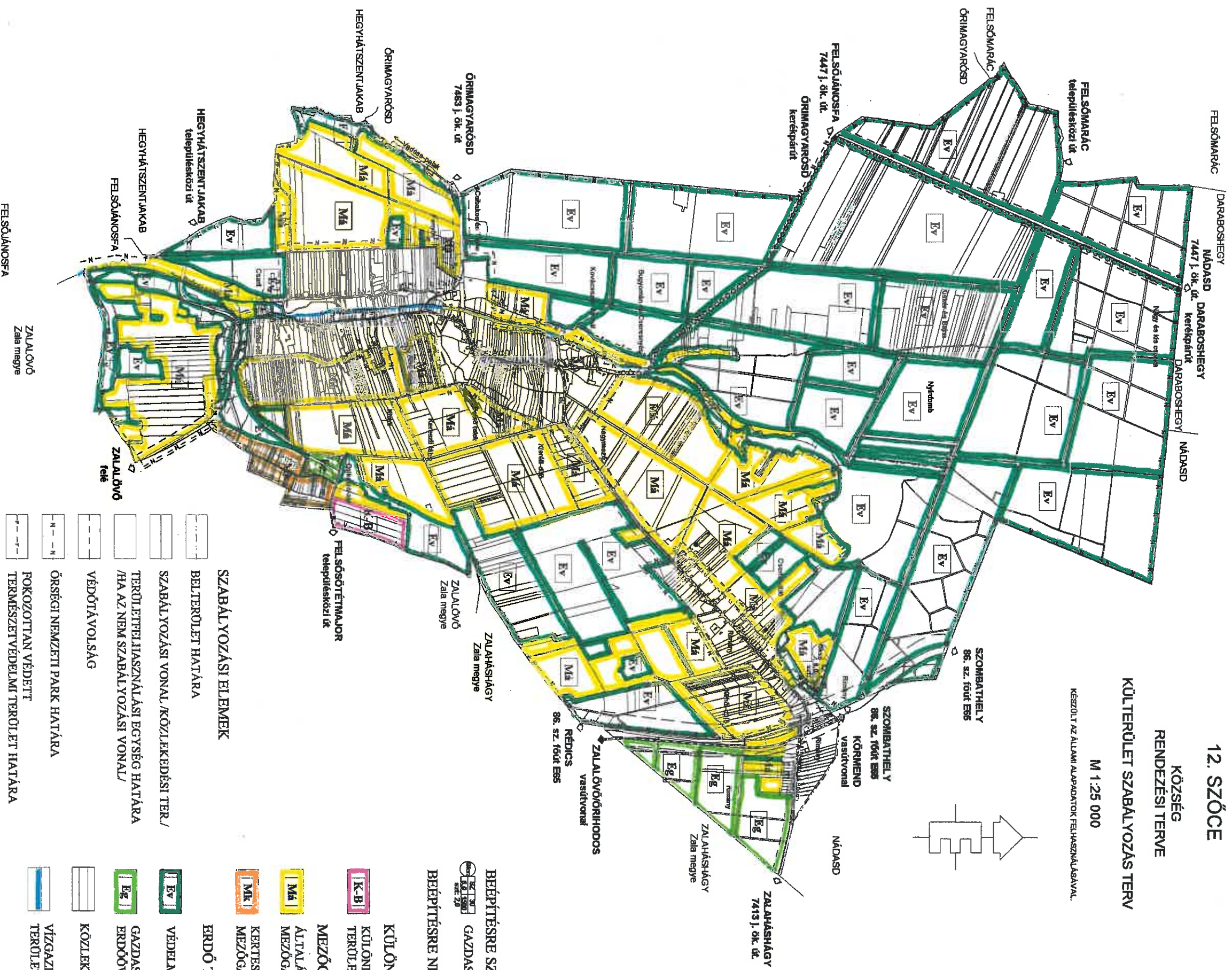


12. SZŐCE KÖZSÉG RENDEZÉSI TERVE







KÜLTERÜLET SZABÁLYOZÁS TERV

M 1:25 000

KÉSZÜLT AZ ALKALMI ALAPADATOK FELHASZNÁLÁSÁVAL.



SZABÁLYOZÁSI ELEMEEK

	BELTERÜLET HATÁRA
	SZABÁLYOZÁSI VONAL /KÖZLEKEDÉSI TER./
	TERÜLETTELHASZNÁLÁSI EGYSÉG HATÁRA /HA AZ NEM SZABÁLYOZÁSI VONAL/
	VÉDŐTÁVOLSÁG
	ÖRSÉG/NEMZETI PARK HATÁRA
	FOKOZOTTAN VÉDETT TERMÉSZETVÉDELMI TERÜLET HATÁRA

BÉLÉPÍTÉSRE SZÁNT TERÜLET:
GAZDASÁGI TERÜLET

BÉLÉPÍTÉSRE NEM SZÁNT TERÜLET:

	K-B	KÜLÖNLÉGES TERÜLET KÜTÖNLÉGES BANYA TERÜLET
	M4	MEZŐGAZDASÁGI TERÜLET ÁLTALÁNOS MEZŐGAZDASÁGI ÖVEZET
	MK	KERTES MEZŐGAZDASÁGI ÖVEZET
	Ev	ERDŐ TERÜLET
	Eg	VÉDELMI (VÉDETT) ERDŐÖVEZET GAZDASÁGI RENDELTELTÉSŰ ERDŐÖVEZET
		KÖZLEKEDÉSI TERÜLET
		VÍZGAZDÁLKODÁSI TERÜLET

A BELTERÜLETET ÉS ITT NEM SZABÁLYOZOTT TERÜLETEKET LÁSD. 10.11.
SZABÁLYOZÁSI TERVLAPONI